



Dresden.
Dresdener



Auswertung Befragung „Dresden Südost“ Teil 2

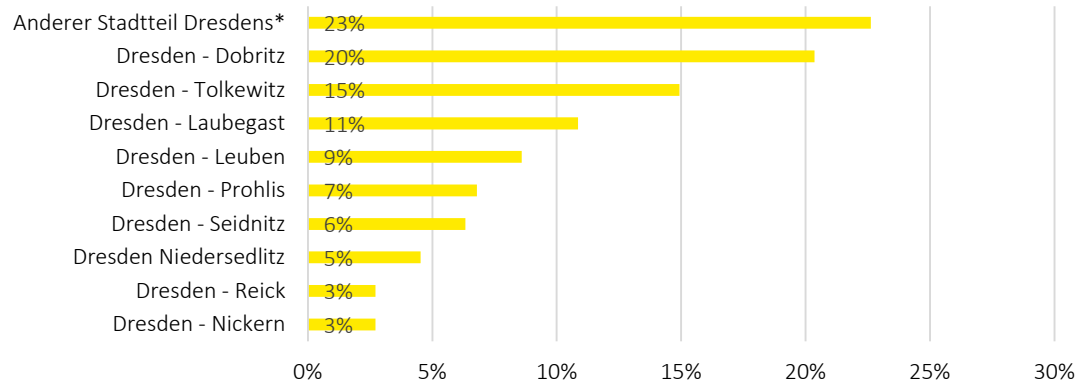
Landeshauptstadt Dresden

Umweltamt

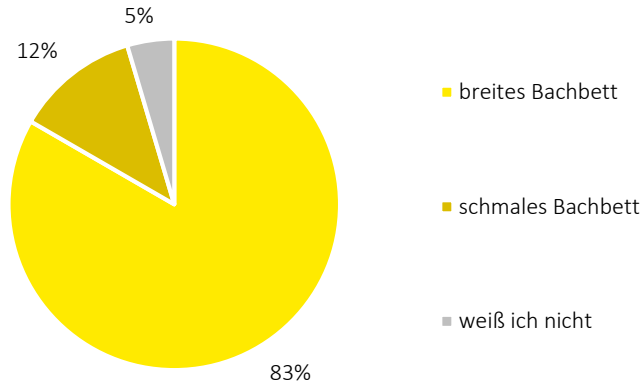
02.06.2022

Allgemeines

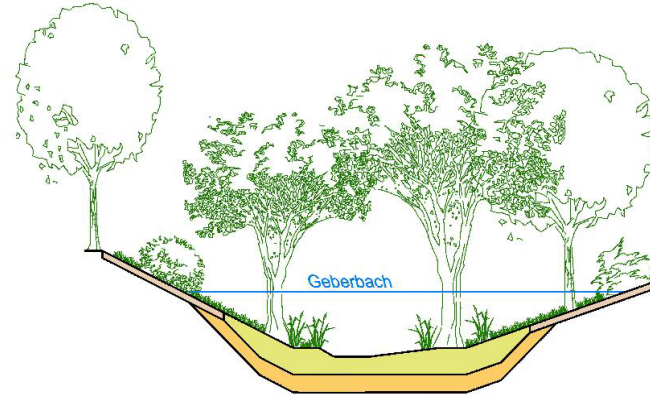
- 261 Teilnehmer
- Mehrheit zwischen 30 und 50 Jahren
- 75 % mit Kindern



Bachbettbreite Abschnitt 1

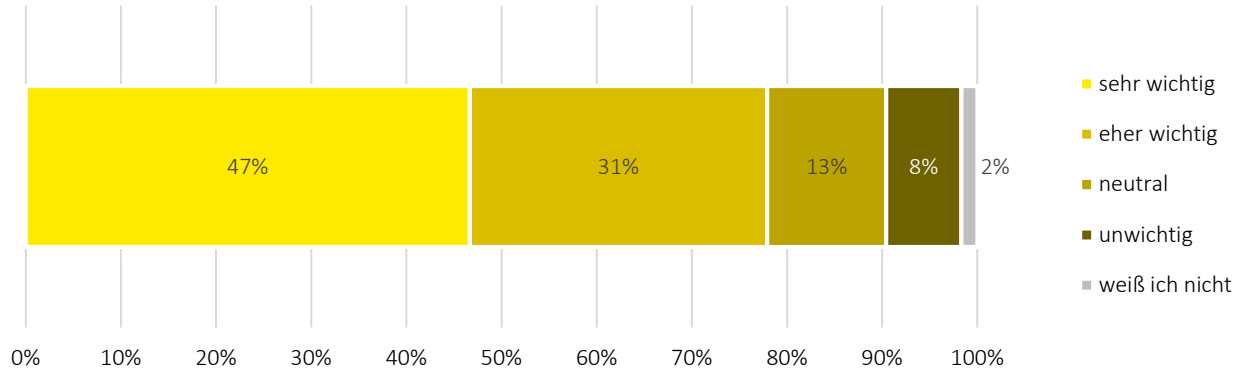


Regelquerschnitt 2
Teil 2, Variante 1



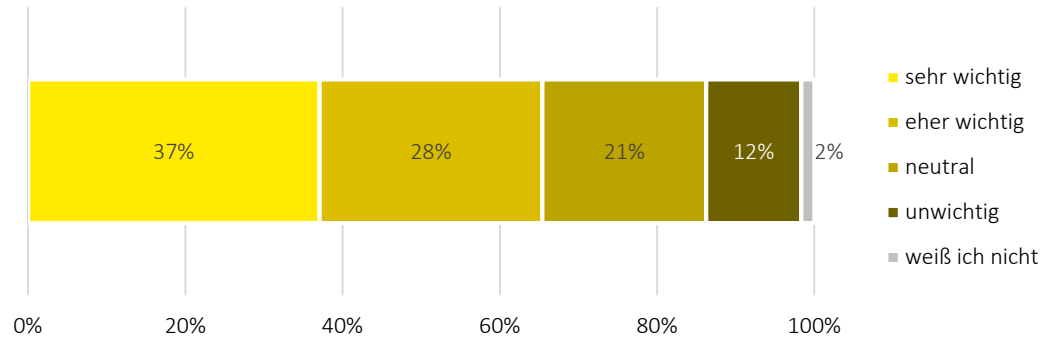
Sollte aus Ihrer Sicht, bei ausreichend vorhandenen Platz, ein breites (gute Zugänglichkeit) oder ein schmales (keine Zugänglichkeit) Bachbett hergestellt werden?

Zugang Gewässer



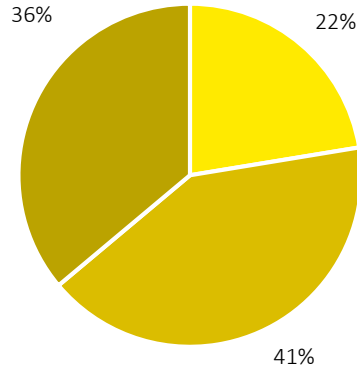
Wie wichtig ist Ihnen, dass Sie in diesem Bereich direkt an den Bach herantreten können (Spielen und Entdecken mit Kindern, Naturbeobachtungen, u.ä.)

Trennung Fuß- und Radweg an der Rennbahn



Wie wichtig ist es Ihnen, dass im Bereich der Pferderennbahn, Rad- und Fußgängerverkehr (dort wo möglich) voneinander getrennt werden?

Gewässervariante Altelbarm


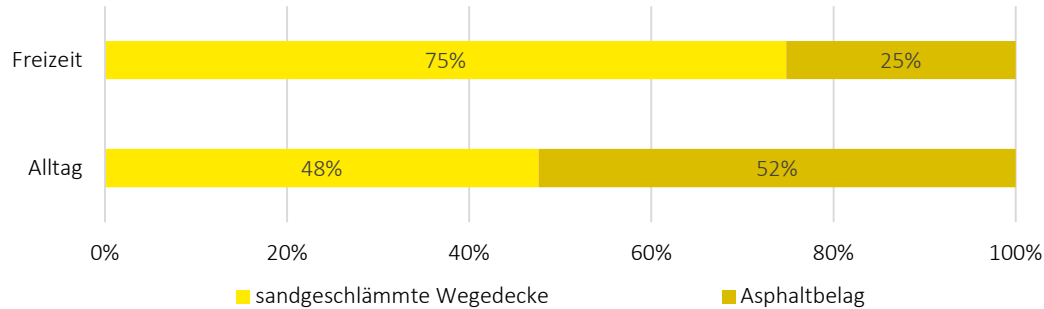


- Variante A (schmal)
- Variante B (mittel)
- Variante C (breit)



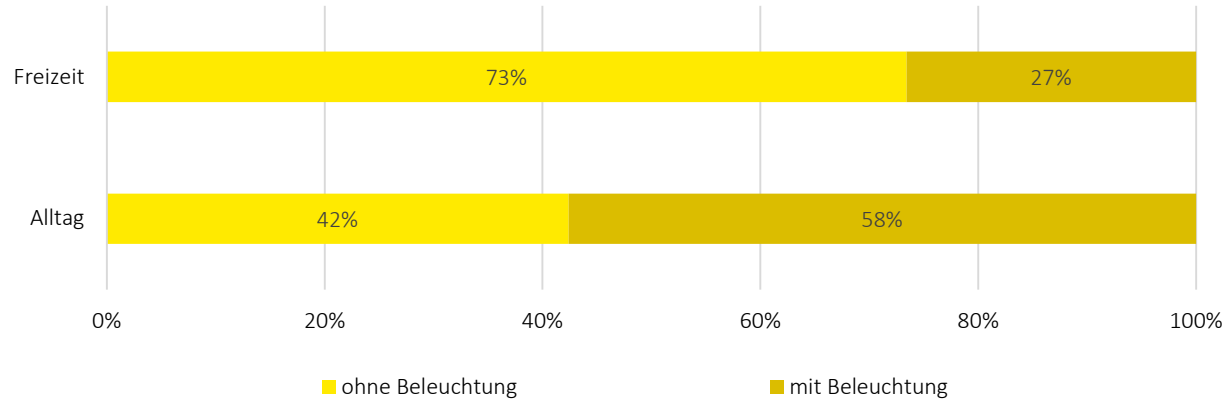
Welche der drei Varianten würden Sie persönlich hinsichtlich der Planung des Gewässerverlaufs bevorzugen? (mit Angabe der Kosten)

Belag Radwege



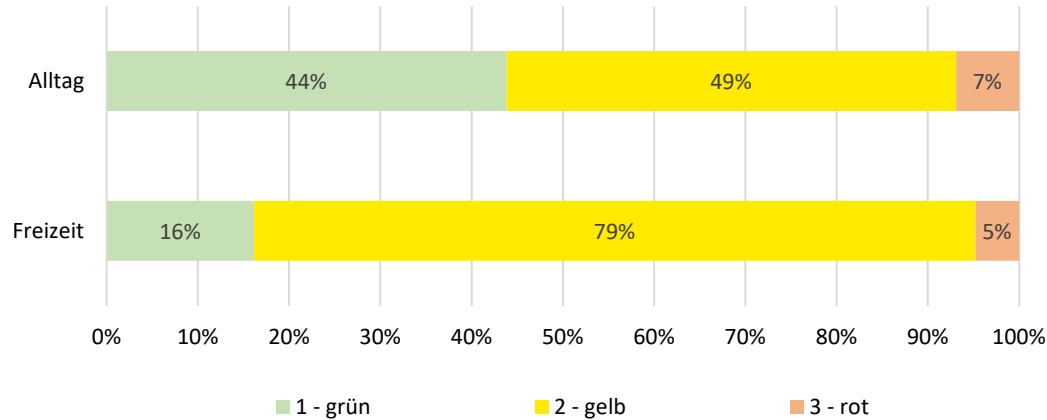
Bitte bewerten Sie, welche Eigenschaften eines Radwegs Ihrer Meinung nach für verschiedene Nutzungszwecke (Alltag, Freizeit) mindestens erforderlich bzw. ausreichend sind?

Beleuchtung Radwege



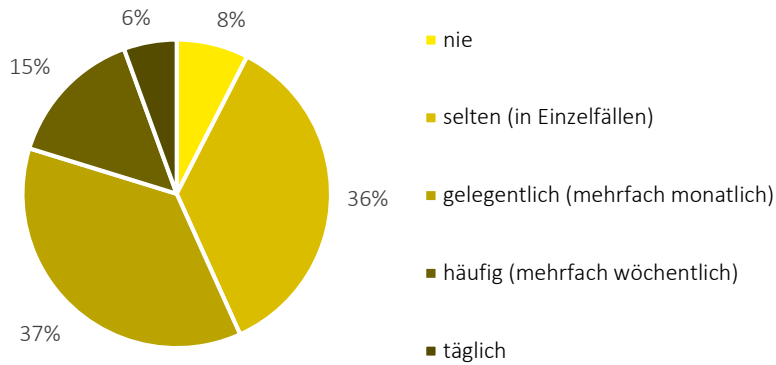
Bitte bewerten Sie, welche Eigenschaften eines Radwegs Ihrer Meinung nach für verschiedene Nutzungszwecke (Alltag, Freizeit) mindestens erforderlich bzw. ausreichend sind?

Radverbindung Salzburger Str.- Elbe



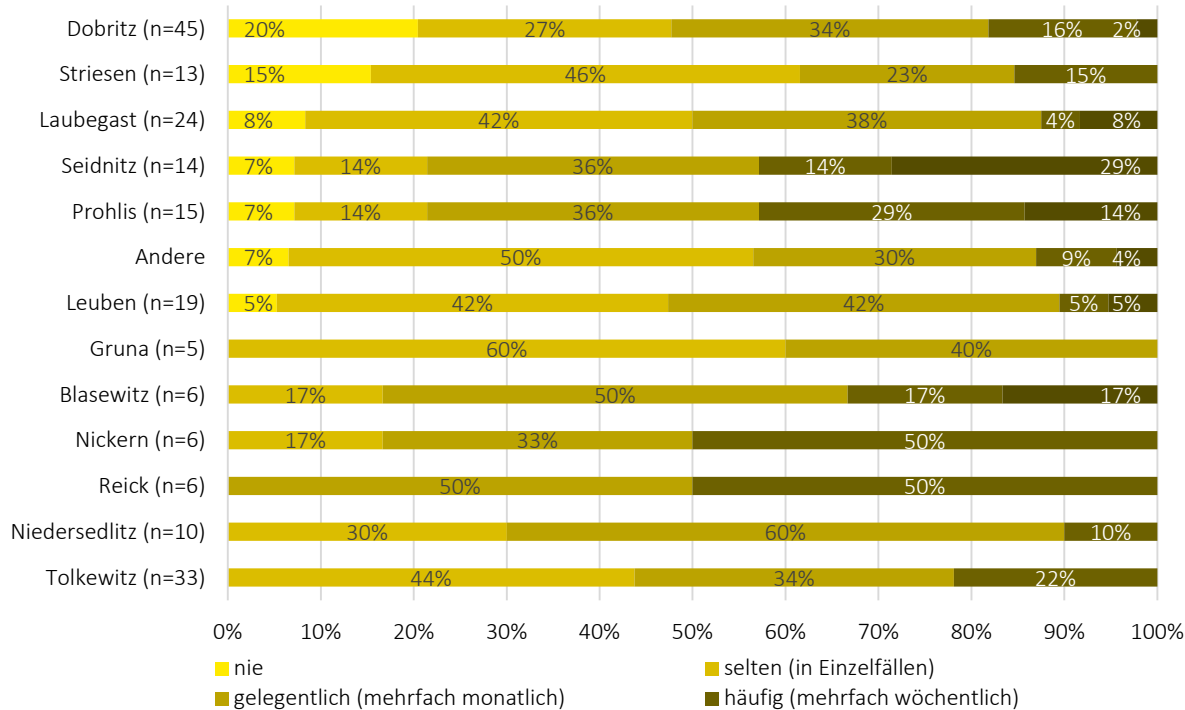
Wenn Sie mit dem Fahrrad vom Knotenpunkt Salzburger Straße / Pirnaer Landstraße / Lassallestraße zum Elberadweg gelangen wollen, welche der drei möglichen Verbindungsstrecken würden Sie wählen? Bitte unterscheiden Sie nach Nutzungszweck. (Mehrfachantwort möglich)

Nutzung Radweg Rennbahn

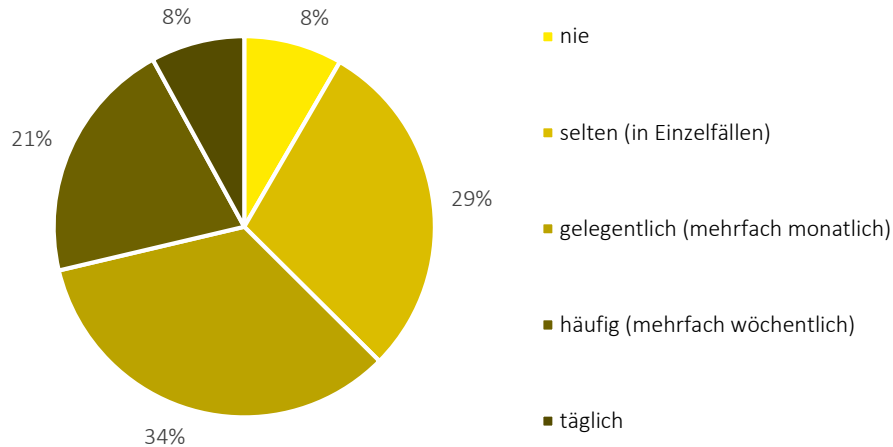


Wie häufig würden Sie den neuen Rad- und Fußweg in diesem Bereich nutzen?

Nutzung Radweg Rennbahn (Stadtteile)

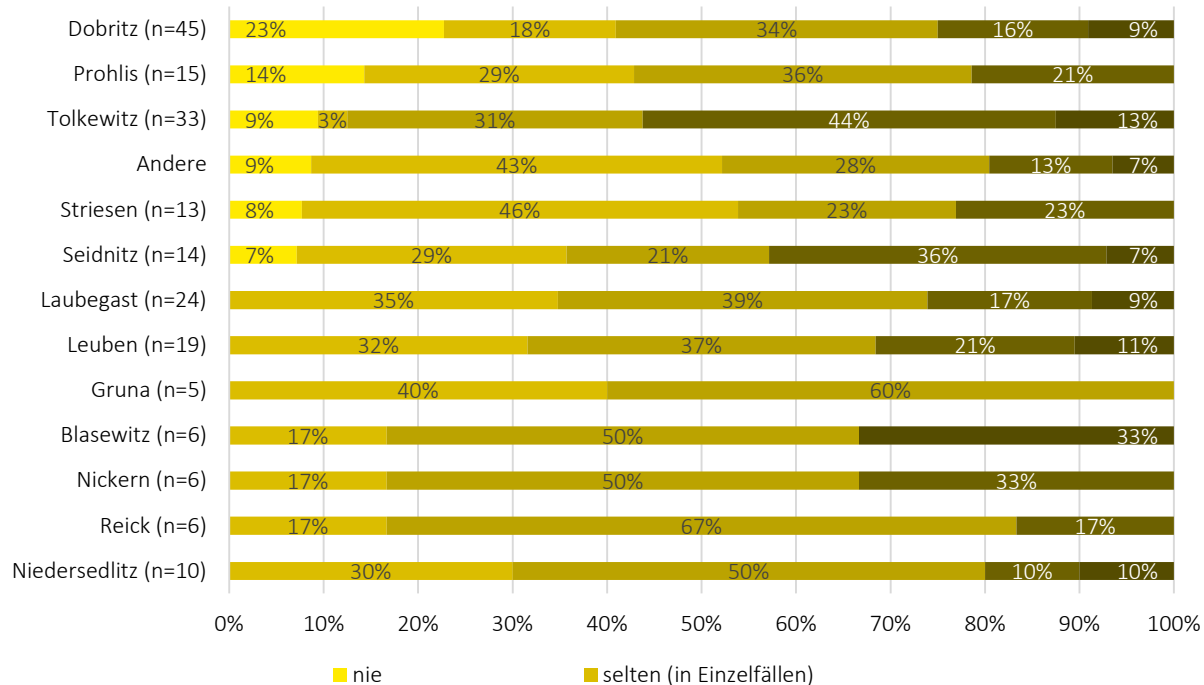


Nutzung Radweg Basedowstr.- Toeplerstr.

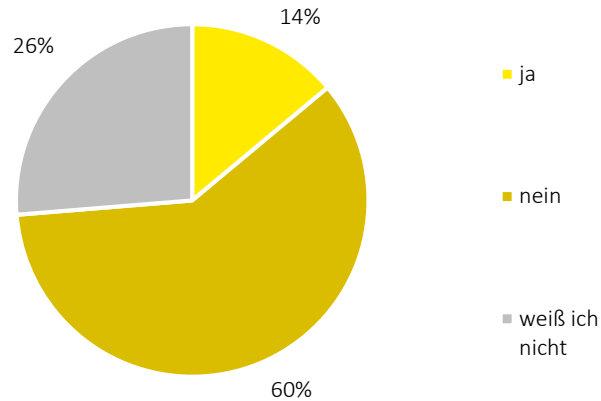


Wie häufig würden Sie den neuen Rad- und Fußweg in diesem Bereich nutzen?

Nutzung Radweg Basedowstr. (Stadtteile)



Querungsmöglichkeiten Altelbarm



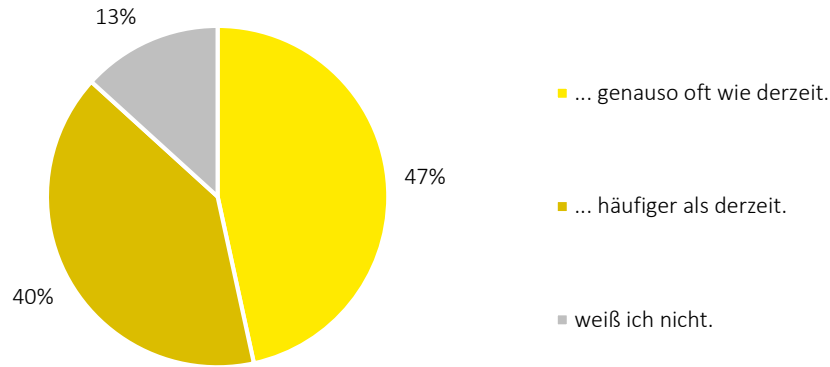
Wünschen Sie sich zusätzlich zu den vorhandenen Wegen (Salzburger Straße, Weg am Töplerpark, Wehlener Straße) weitere Querungsmöglichkeiten im Altelbarm?

Querungsmöglichkeiten Altelbarm



Falls die Frage 1 mit ja beantwortet haben, wo wünschen Sie sich diese zusätzlichen Querungsmöglichkeiten im Altelbarm?

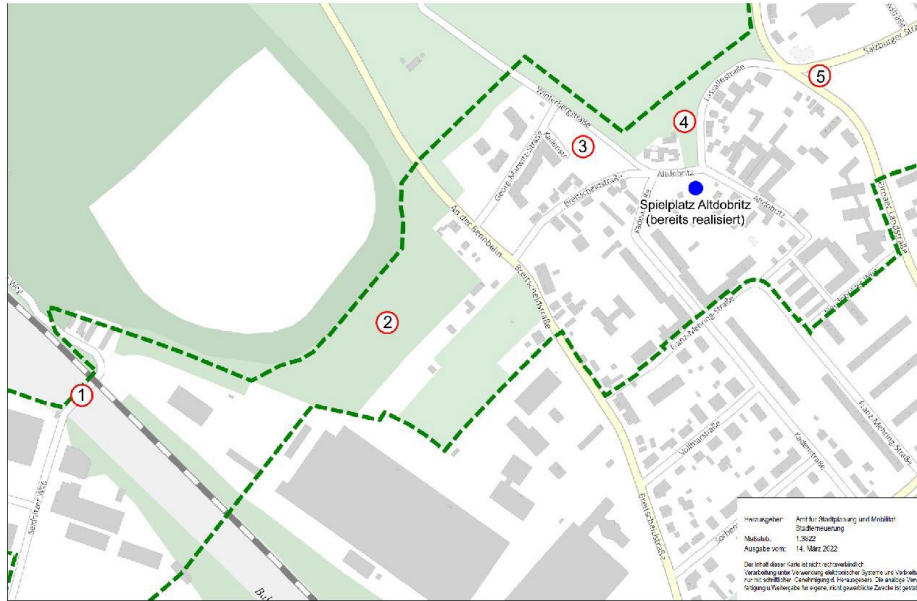
Mehrnutzung Gebiet durch neue Wege



Wie schätzen Sie folgenden Sachverhalt ein:

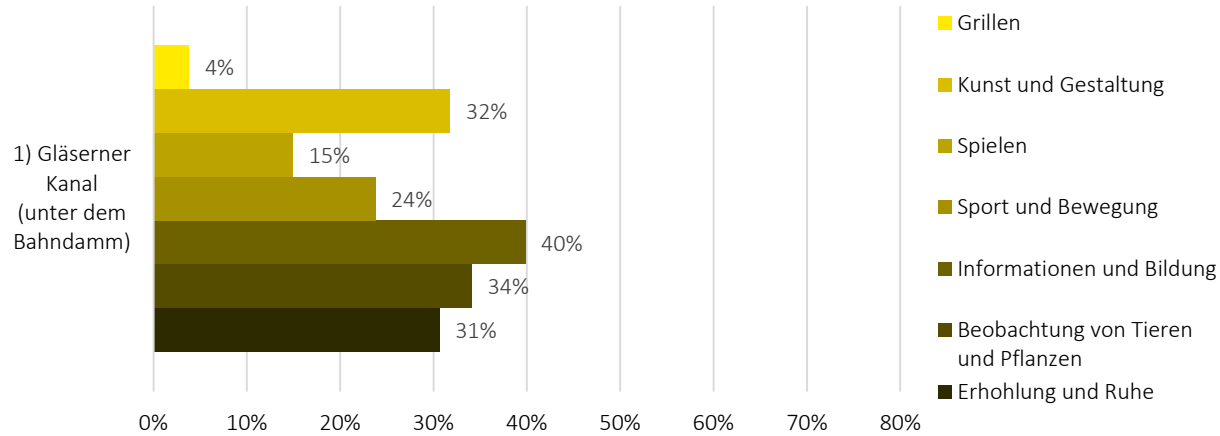
Durch zusätzliche Wegeverbindungen zwischen dem Gewässerlauf und den umgebenden Stadtgebieten nutzen Sie den Grünbereich als Naherholungsbereich...

Funktionen Aufenthaltsflächen A1

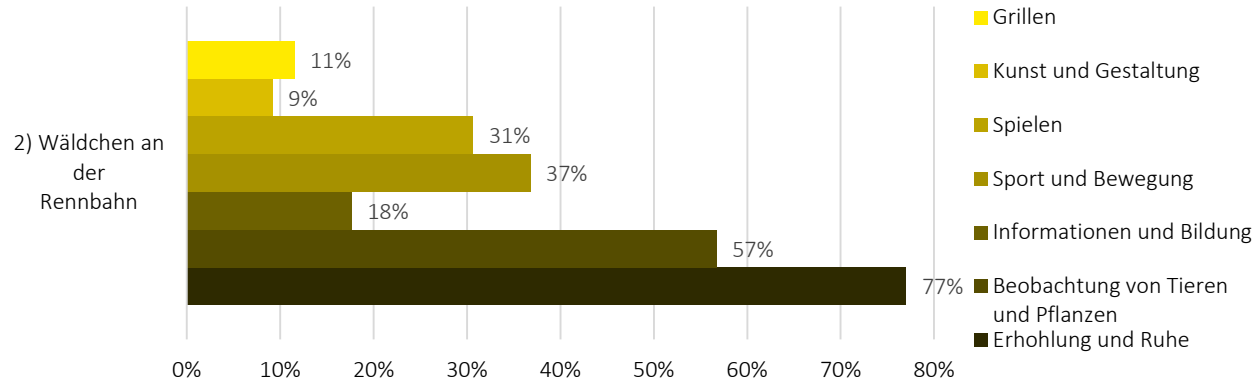


Welche Funktionen für die Aufenthaltsflächen wünschen Sie sich?
(Mehrfachantworten möglich)

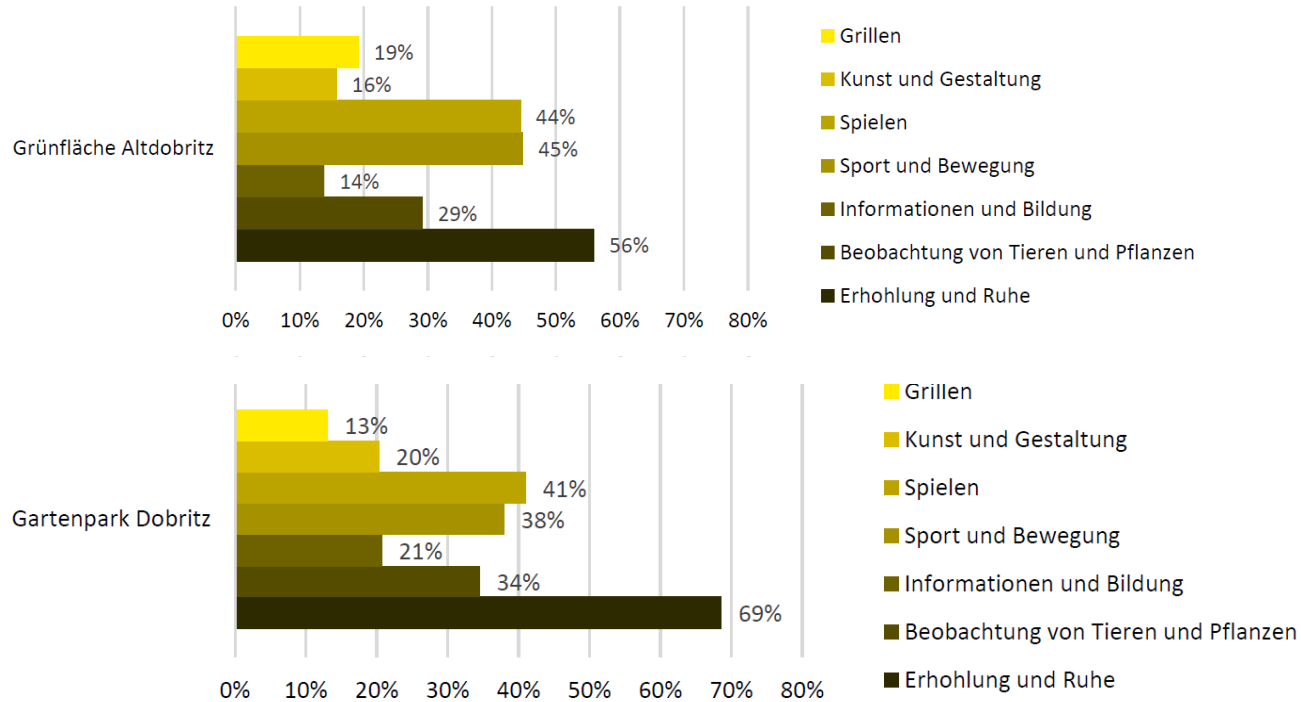
1- Gläserner Kanal



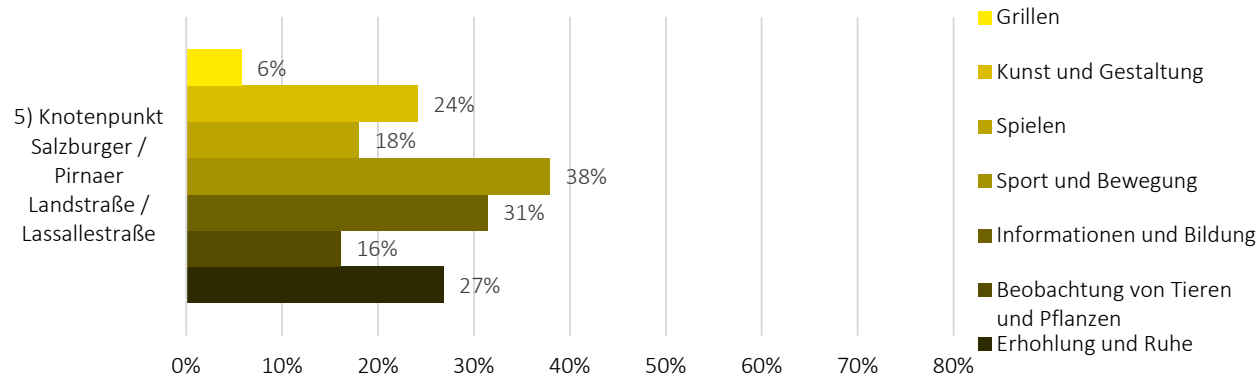
2- Wäldchen an der Rennbahn



3/4- Dobritz

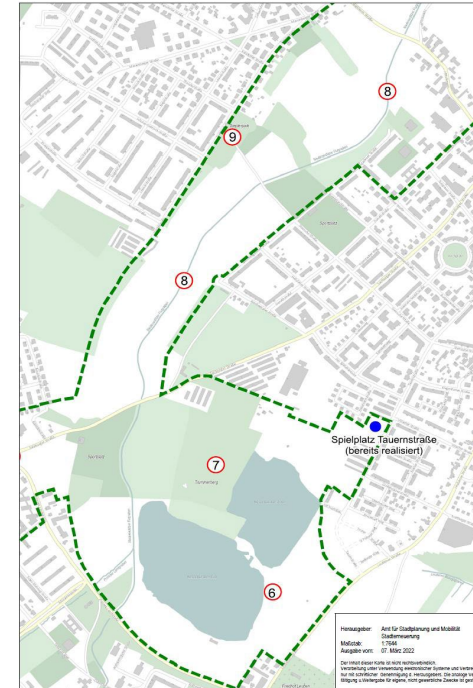


5- Knotenpkt. Salzburger/Pirnaer Landstr.

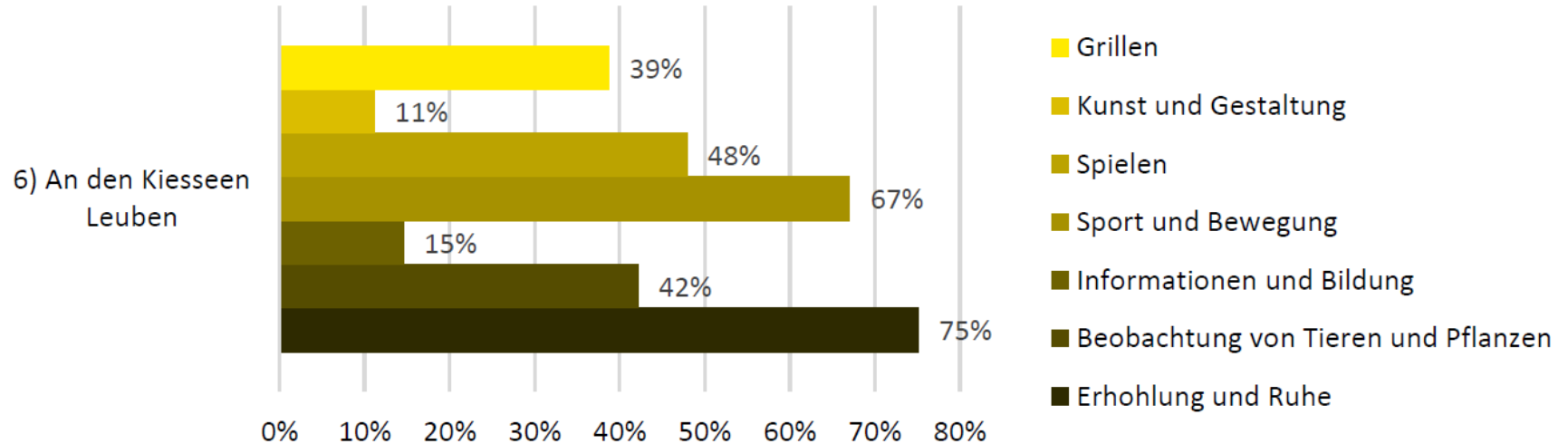


Funktionen Aufenthaltsflächen A2

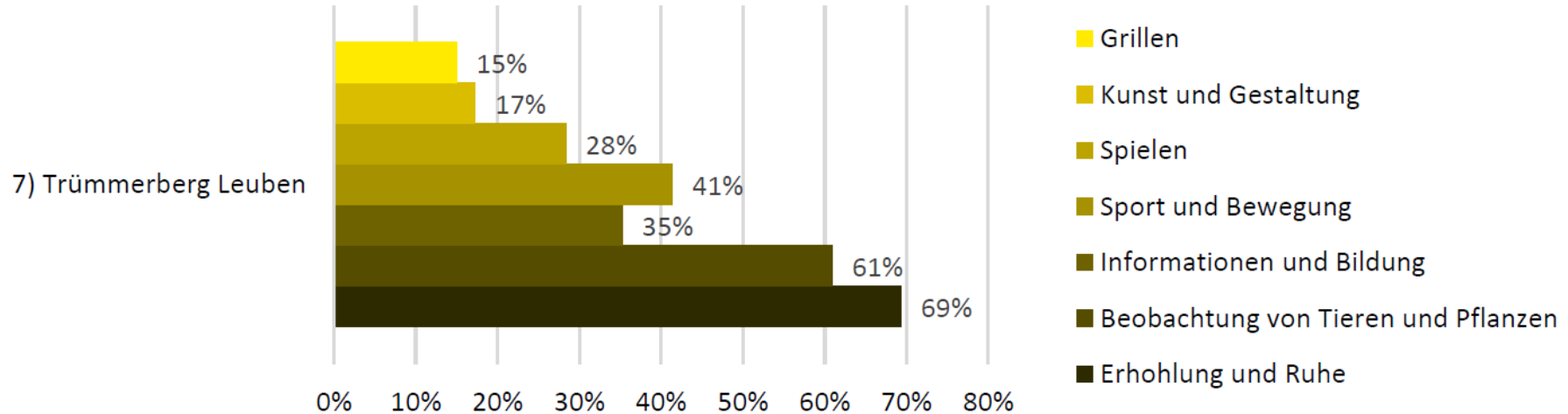
Welche Funktionen für die Aufenthaltsflächen wünschen Sie sich? (Mehrfachantworten möglich)



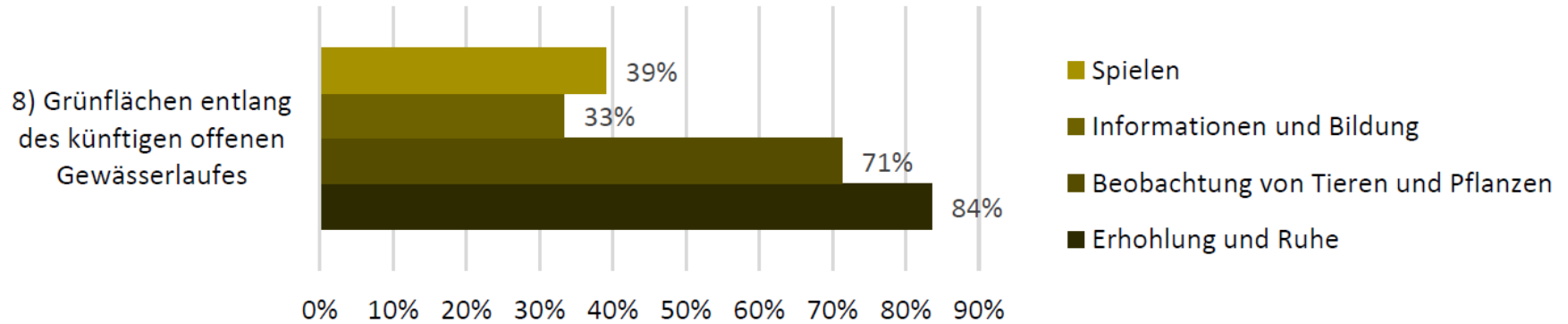
6- Kiesseen Leuben



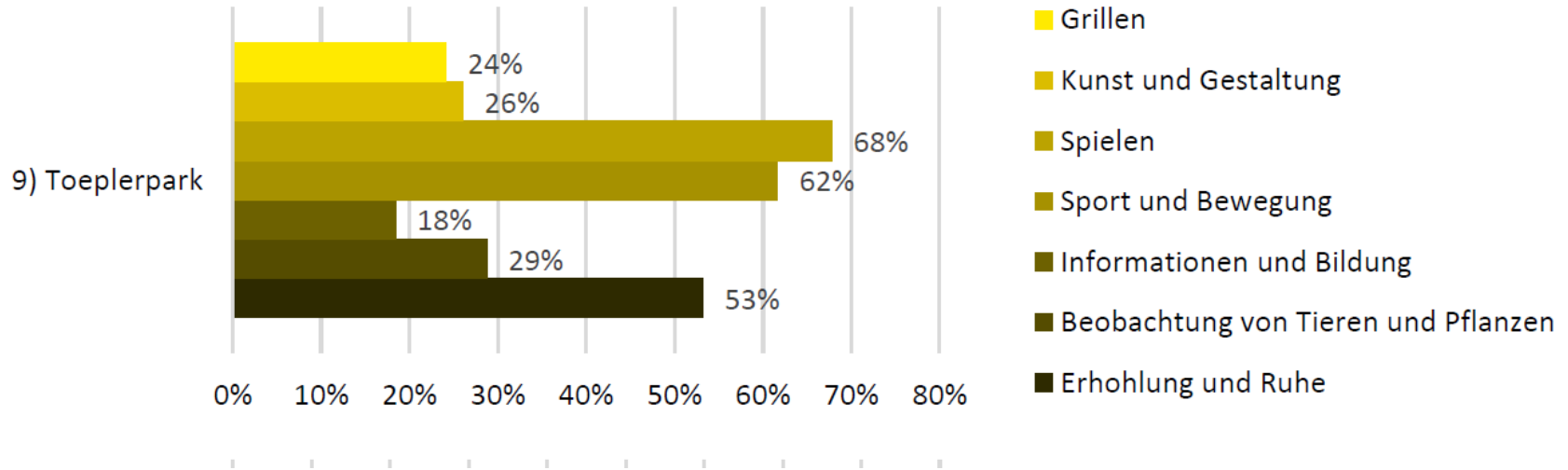
7- Trümmerberg



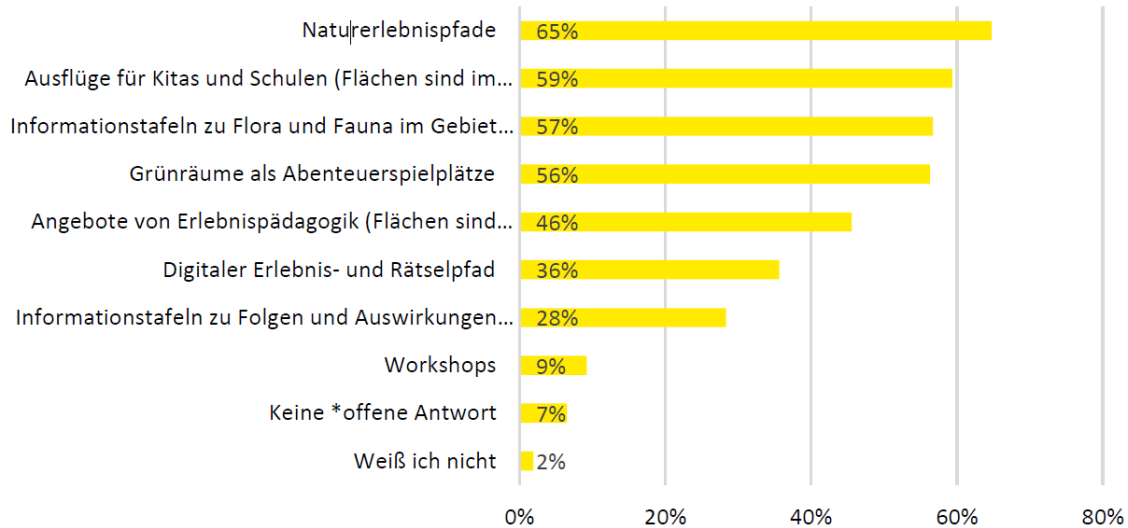
8- Gewässerflächen



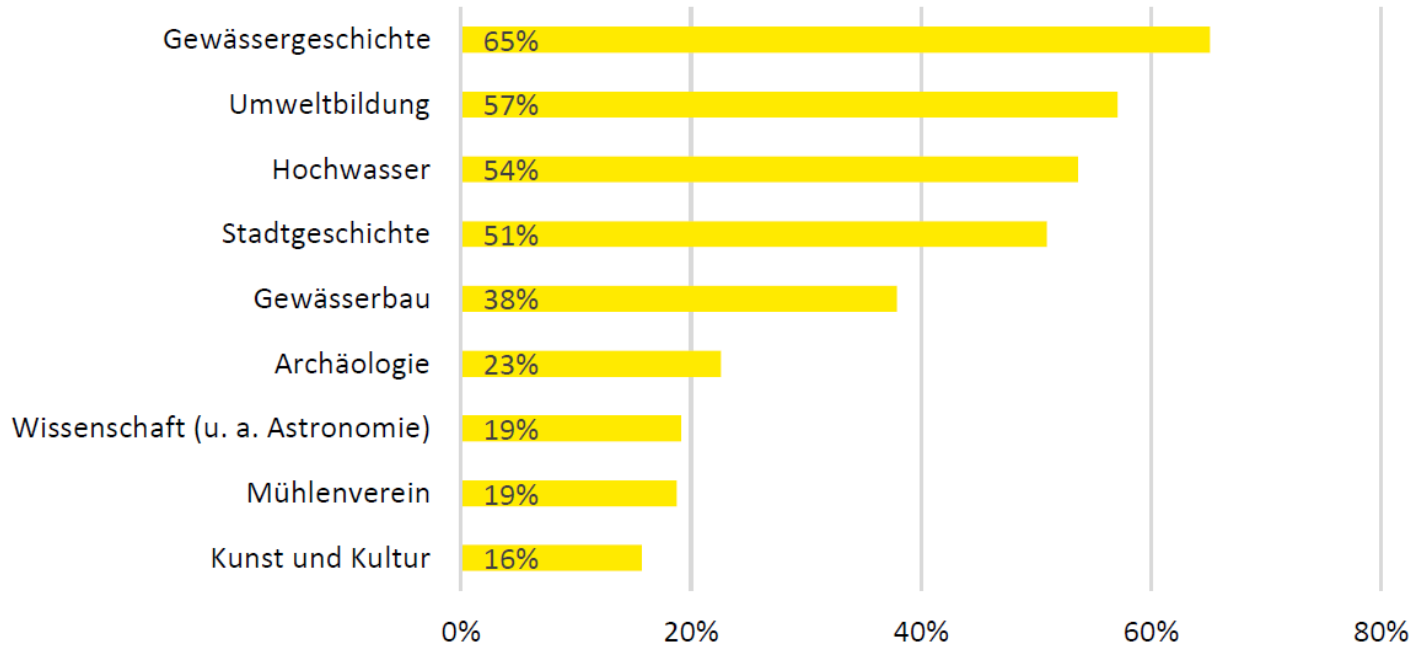
9- Toeplerpark



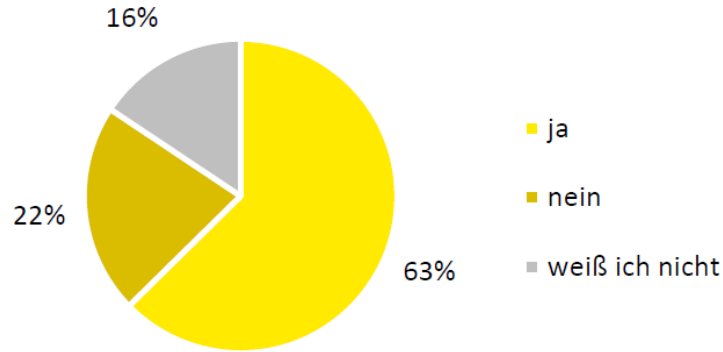
Form Informationsangebote



Themen Informationsangebote



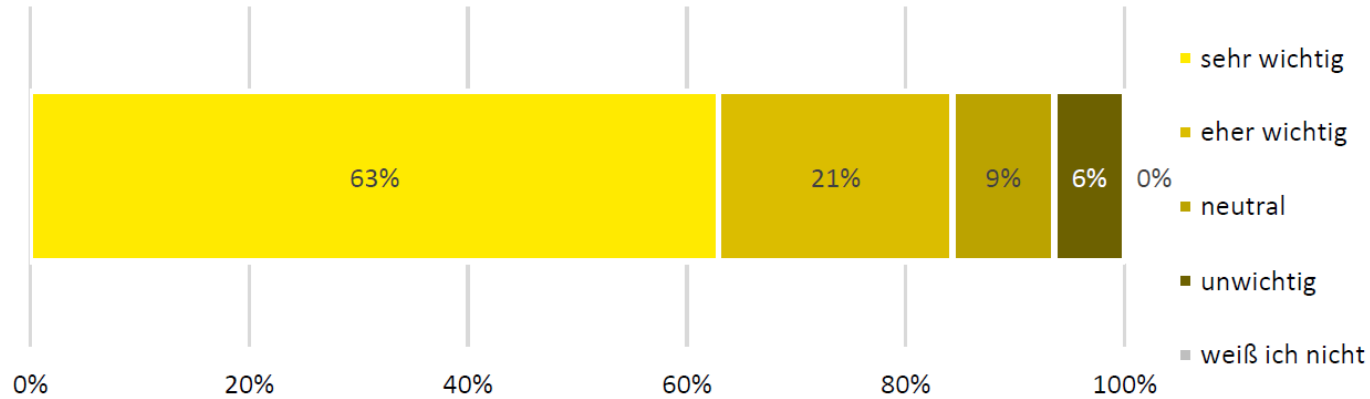
Akzeptanz Naturräume



Im Rahmen der Planung eines solchen Projekts ist eine Fülle von Vorschriften, Regeln und Gesetzen einzuhalten. Unter anderen sollen auch ungestörte Naturräume für Tiere geschaffen werden. Auf diesen Flächen ist ein Betreten durch den Menschen nicht gewünscht.

Soll in der Planung mehr als das absolute Minimum ungestörter Naturräume vorgesehen werden, auch wenn dies bedeutet, dass für andere Zwecke weniger Fläche zur Verfügung steht?

Akzeptanz Projekt



Wie wichtig ist es Ihnen, dass das Projekt "Blaues Band Geberbach" in Dresden umgesetzt wird?

Anmerkungen

positive Resonanz zum Projekt	Gärten sollte nicht vernichtet werden	zeitnähere Umsetzung	Dorfplatzgestaltung Altdobritz einbeziehen	Einbeziehung der Kinder- und Jugend-einrichtungen in Umweltschutz	
			mehr Sicherheit	Wasserspielplatz	ein großer Spielplatz
Nutzung für Hunde einschränken	Naturerlebnis und Stadtgeschichte	Wassernutzbar machen			



Vielen Dank für
Ihre
Aufmerksamkeit